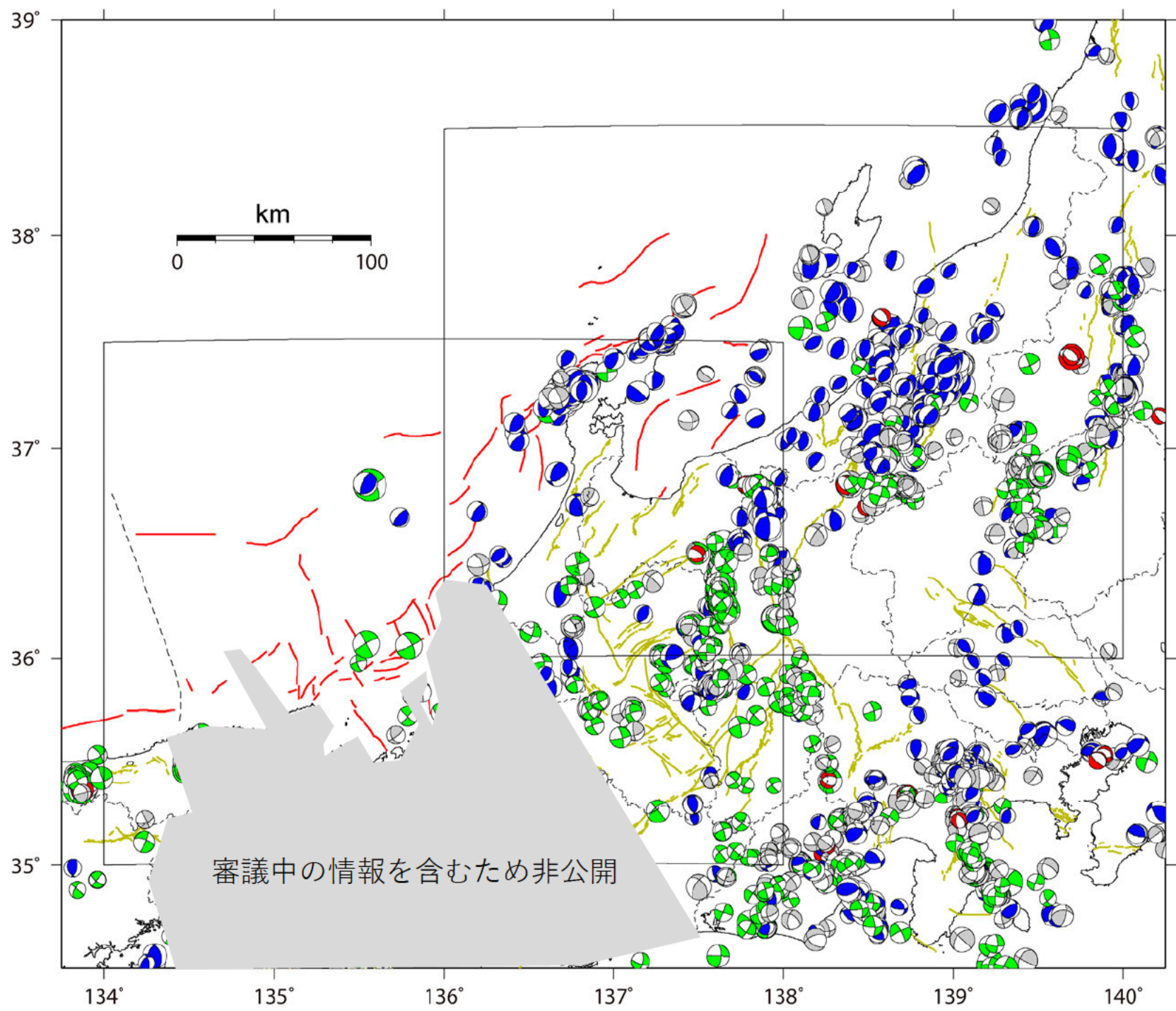


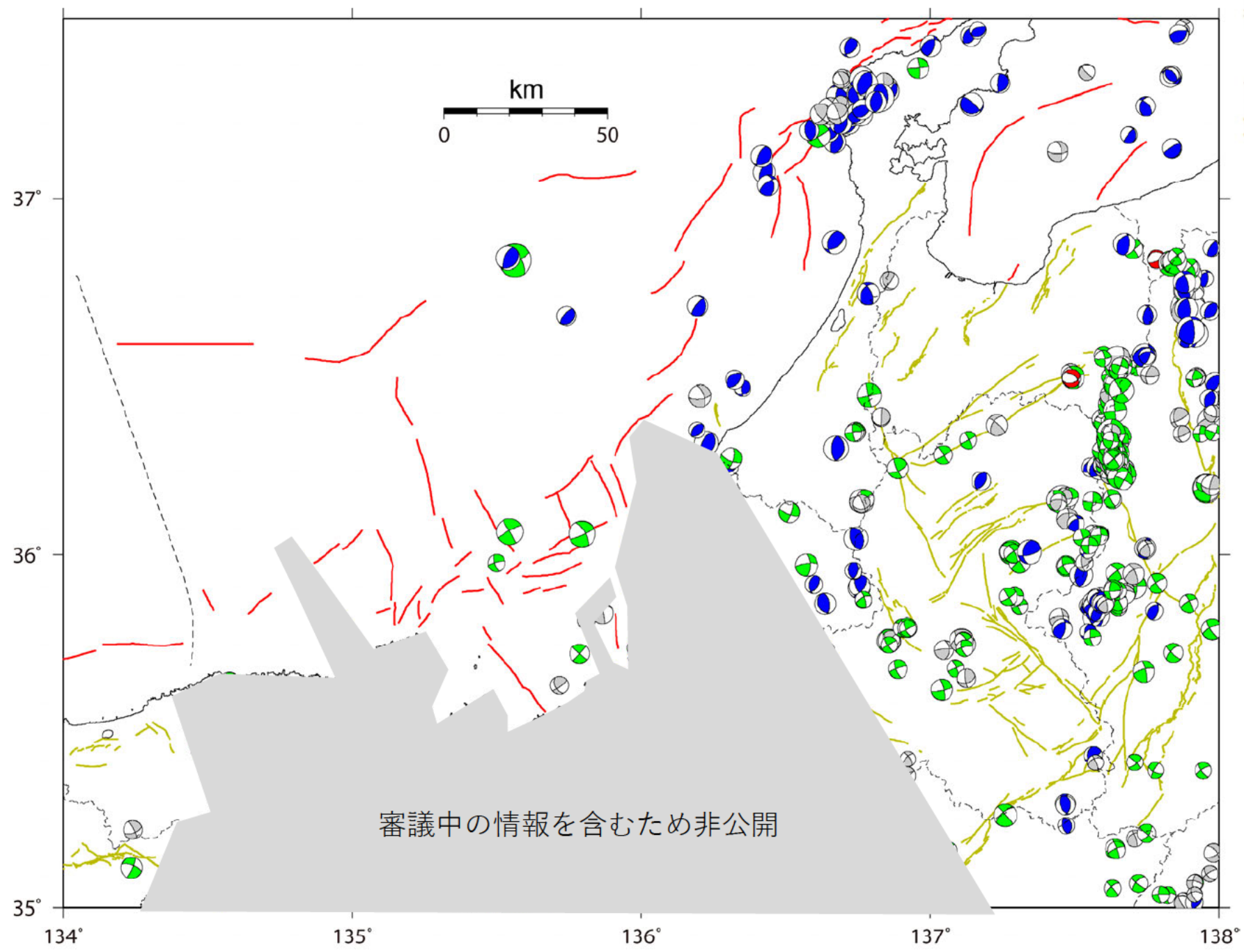
気象庁一元化震源による 発震機構解分布

データ提供：気象庁

- 1997年10月～2023年5月20日
- 震源深さ30 km以浅
- $M \geq 3.0$

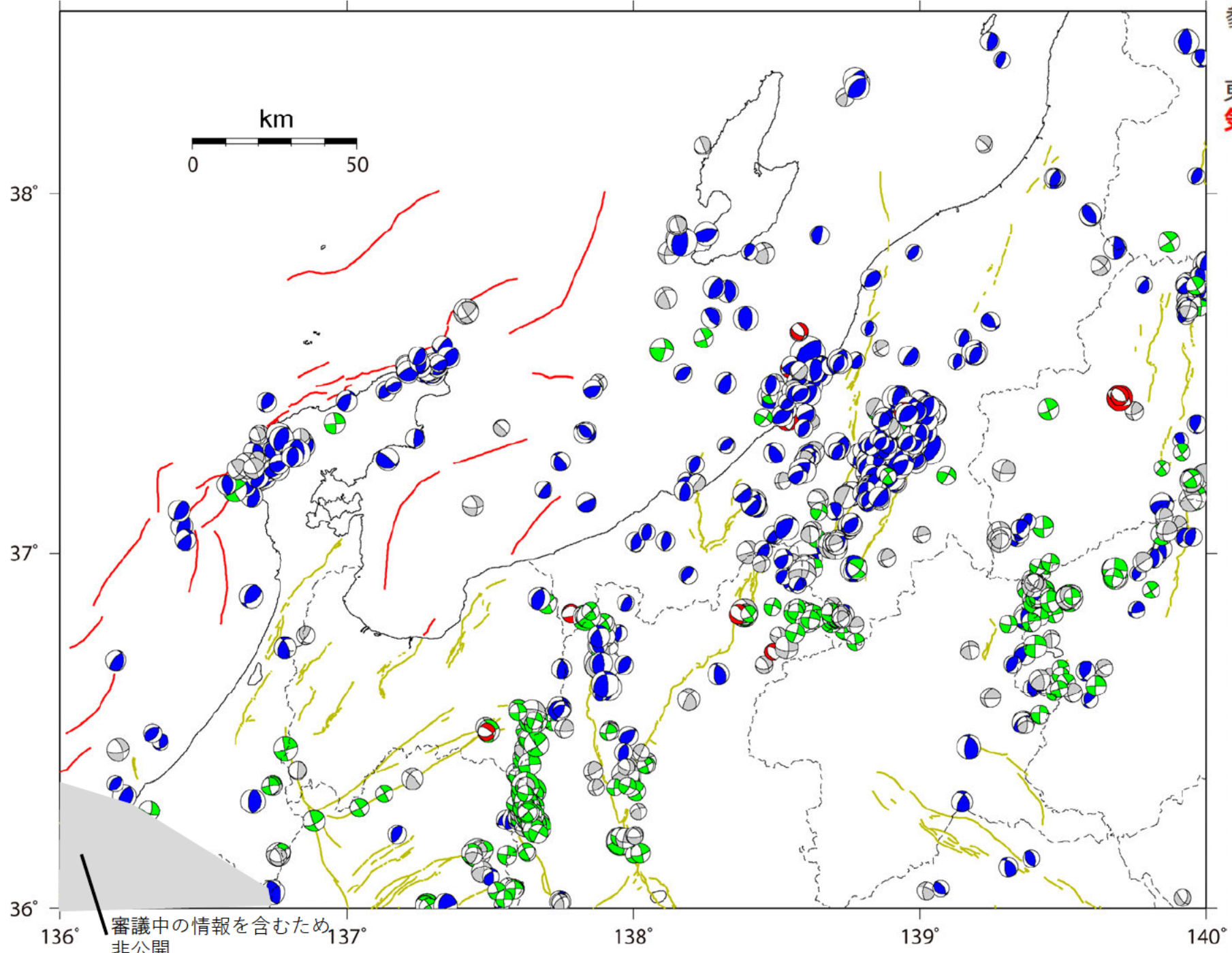
※掲載のトレース図は概ねの位置を示すための参考用であり、
必ずしも最新版ではないことにご留意ください。





審議中の情報を含むため非公開





審議中の情報を含むため
非公開

- strike-slip
- reverse
- normal
- oblique
- M3
- M5
- M7