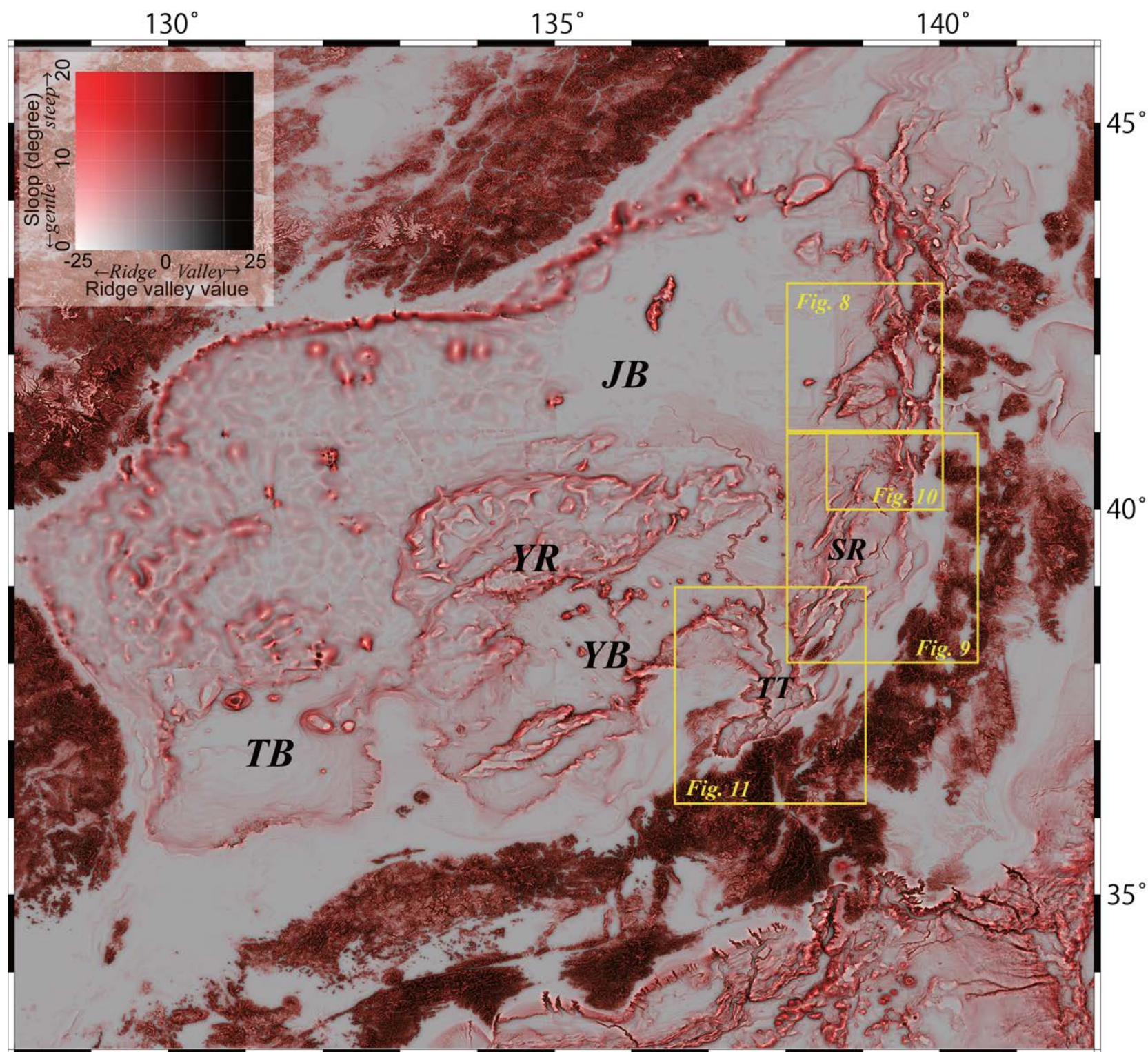


日本海南東部（仮称）の海底地形図

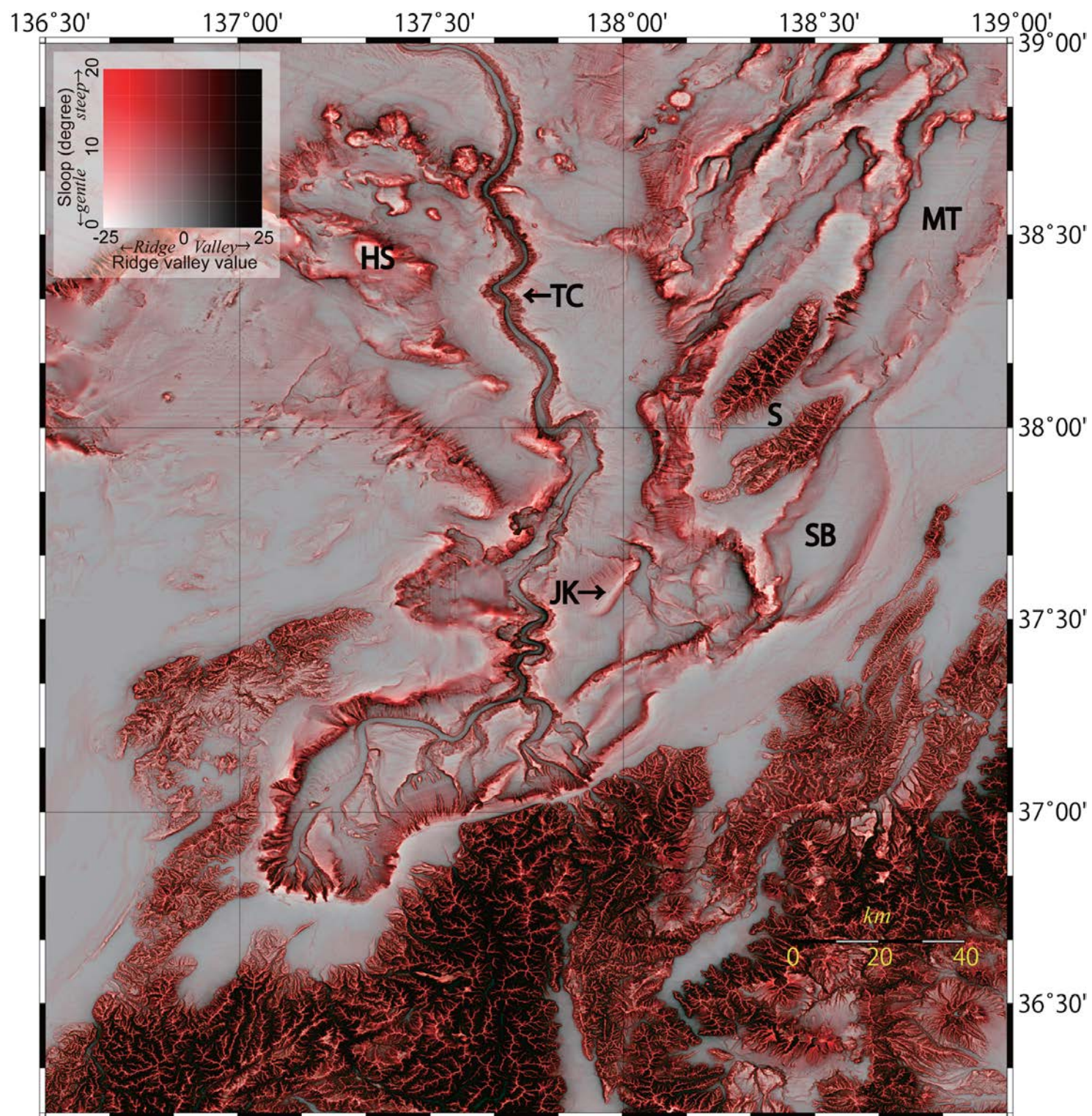
- No et al. (2016)による赤色立体地形図
- Global tsunami Terrain Model (GtTM) による海底地形図

※掲載のトレース図は概ねの位置を示すための参考用であり、
必ずしも最新版ではないことにご留意ください。



海活24
参考資料7

No et al. (2016)
p. 22 図6



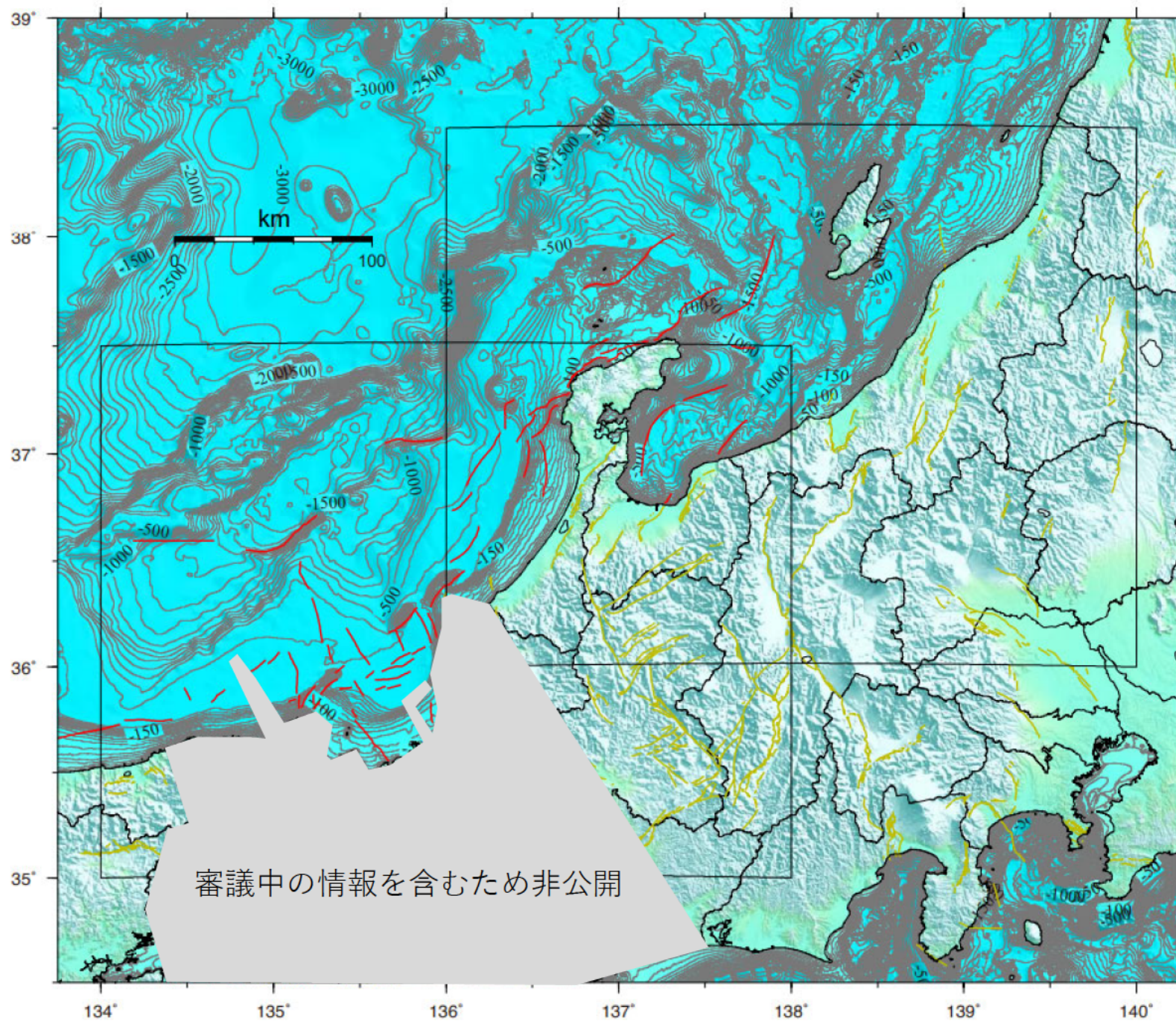
海活24
参考資料7

No et al. (2016)
p. 27 図11

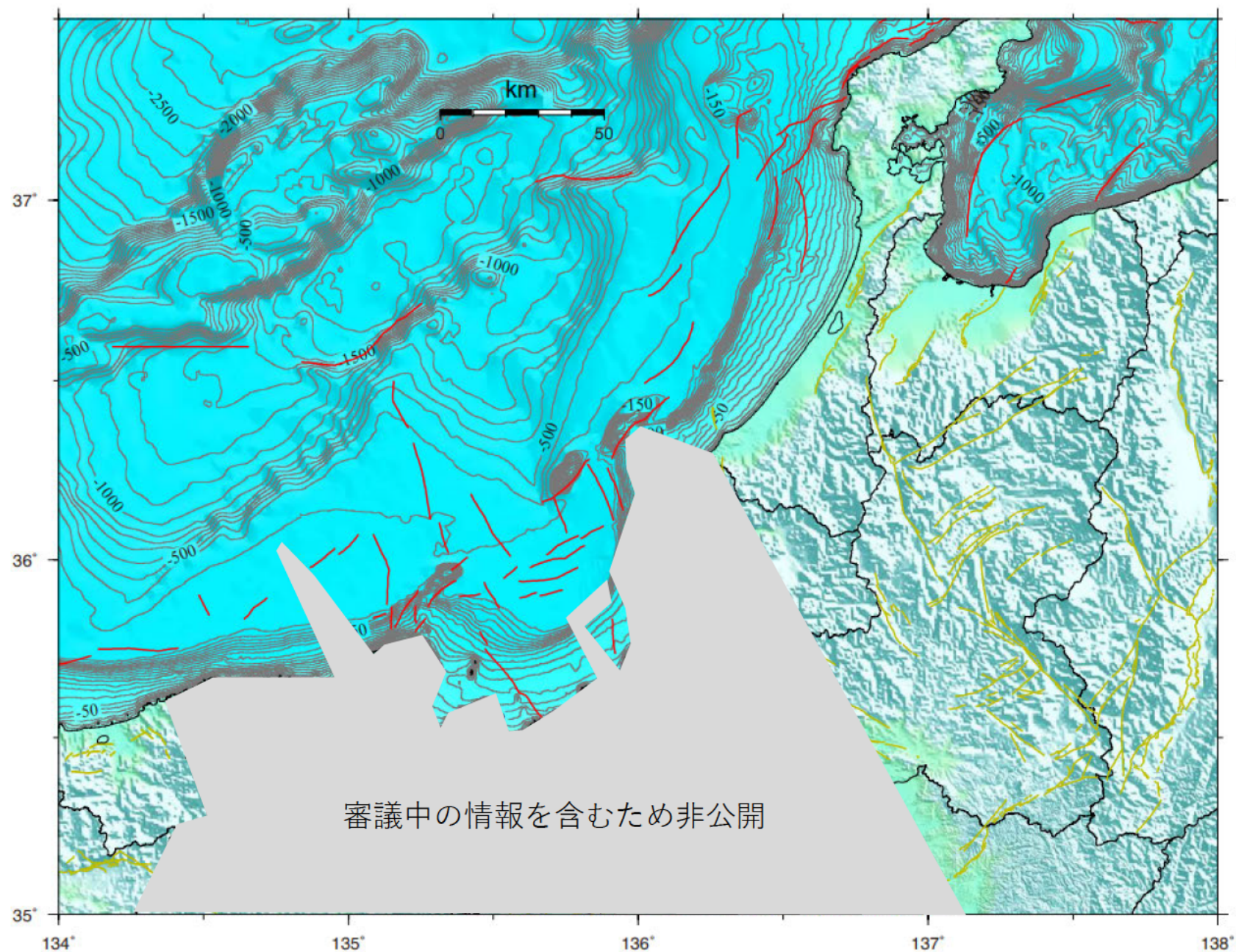
Global tsunami Terrain Model (GtTM) による海底地形図

出典：OpenTSUNAMI-杞憂プロジェクト
(近貞直孝氏、防災科学技術研究所)
<https://kiyuu.bosai.go.jp/GtTM/>
doi:10.17598/NIED.0021

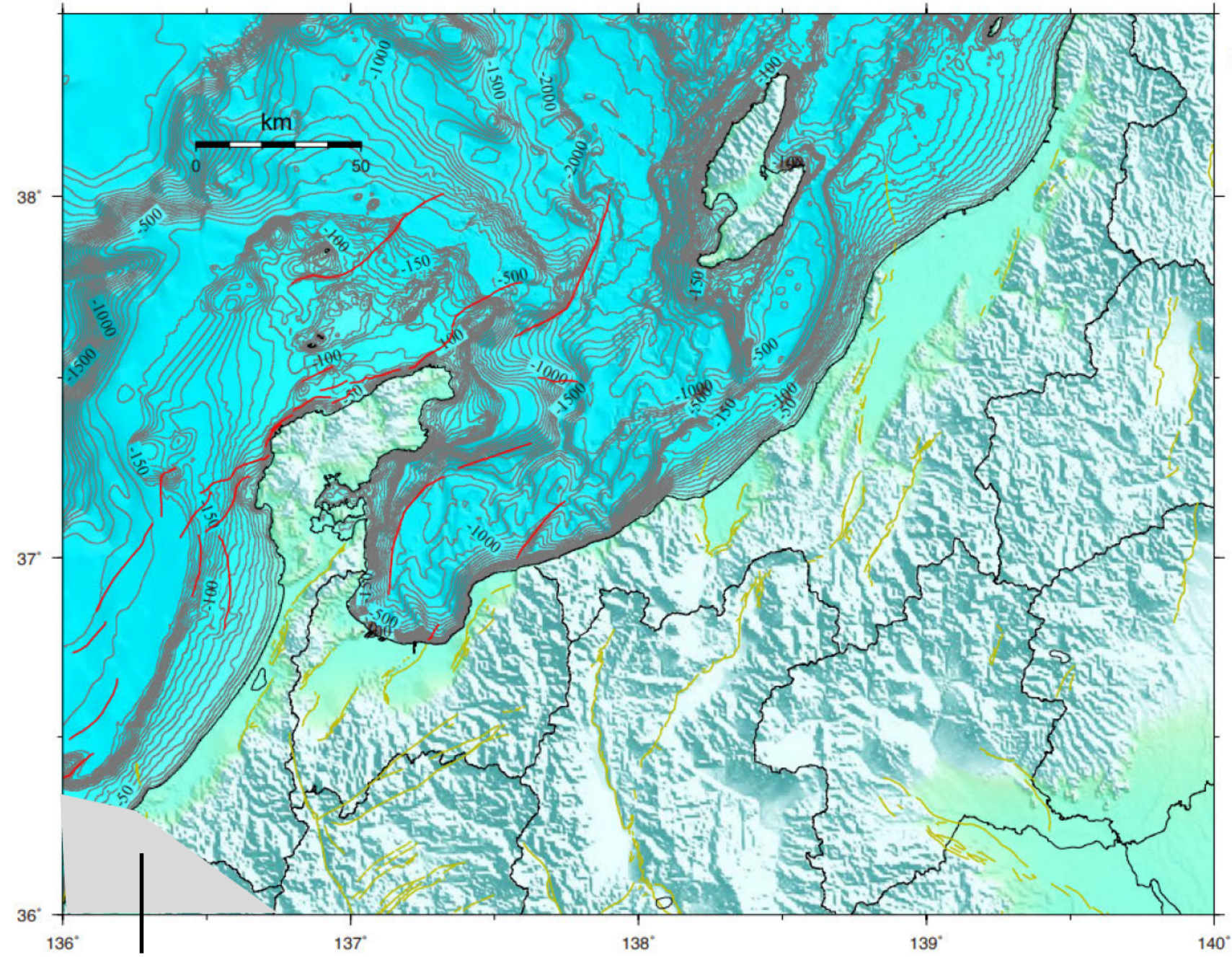
海域全体



西部



東部



審議中の情報を含むため非公開