



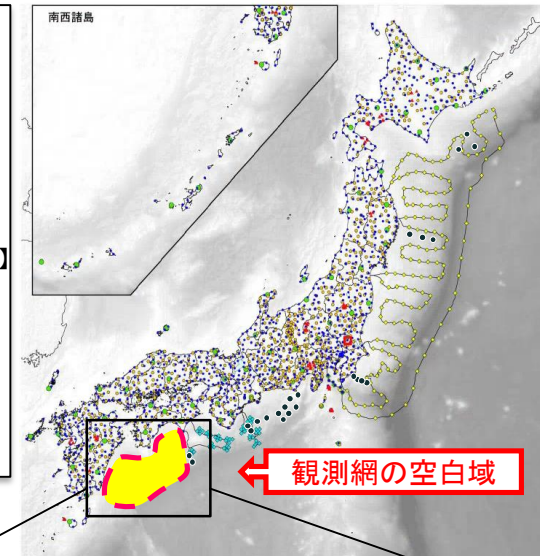
南海トラフ海底地震津波観測網 (N-net) の構築

令和2年度予算額(案) 5,943百万円
 ※「臨時・特別の措置」(防災・減災、国土強靱化関係)

(国立研究開発法人防災科学技術研究所に対する補助金【補助率：定額】)(文部科学省所管)

背景・課題

- ◆ 国土強靱化のため、南海トラフ地震の想定震源域のうち、まだ観測網を設置していない海域(高知県沖～日向灘)に、ケーブル式海底地震・津波観測システムを構築する。
- ◆ 南海トラフ周辺の海域では、今後30年以内にM8～9クラスの地震が70%～80%の確率で発生すると想定。地震が発生すれば、最大208兆円の経済的被害、死者・行方不明者23万人と想定。
※地震発生域、季節、時間についてそれぞれ被害が最大になると仮定した場合
 【「南海トラフ地震防災対策推進基本計画フォローアップ結果」(内閣府)より引用】
- ◆ ケーブル式海底地震・津波観測システムによるリアルタイム観測は、海域を震源とする地震現象やそれに伴う津波の観測、並びにそのデータを用いた防災業務の実施に大きく貢献。
 (2016年度までに、南海トラフ地震の想定震源域の東側、日本海溝沿いの海底地震・津波観測網の整備が完了し、地震・津波研究や気象庁の各種業務に活用)



事業概要

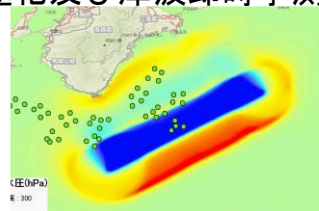
- ✓ 地震計、水圧計等を組み込んだマルチセンサーを備えたリアルタイム観測可能な高密度海域ネットワークシステムの開発・製作
- ✓ 南海トラフ地震想定震源域の西側にある高知県沖～日向灘にかけて、観測網を敷設

期待される効果

- ✓ 津波情報提供の高精度化・迅速化及び津波即時予測技術の開発



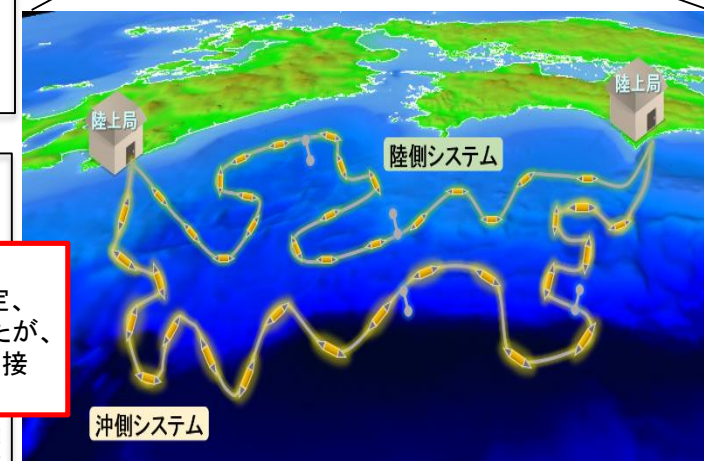
↑ 津波警報への貢献



↑ 津波即時予測技術の開発

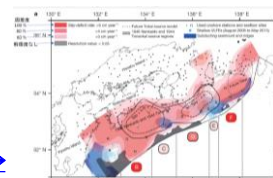
○津波の早期検知

今までは地震計により津波の発生を推定、沿岸域の検潮所等で津波を検知していたが、これにより、**最大20分程度**早く津波を直接検知できる。



- ✓ 地方公共団体、民間企業への地震・津波データの提供
- ✓ 南海トラフで発生するM8～9クラスの地震の解明

南海トラフ地震の予測研究→



▲南海トラフ海底地震津波観測網 (N-net) の設置図(イメージ)