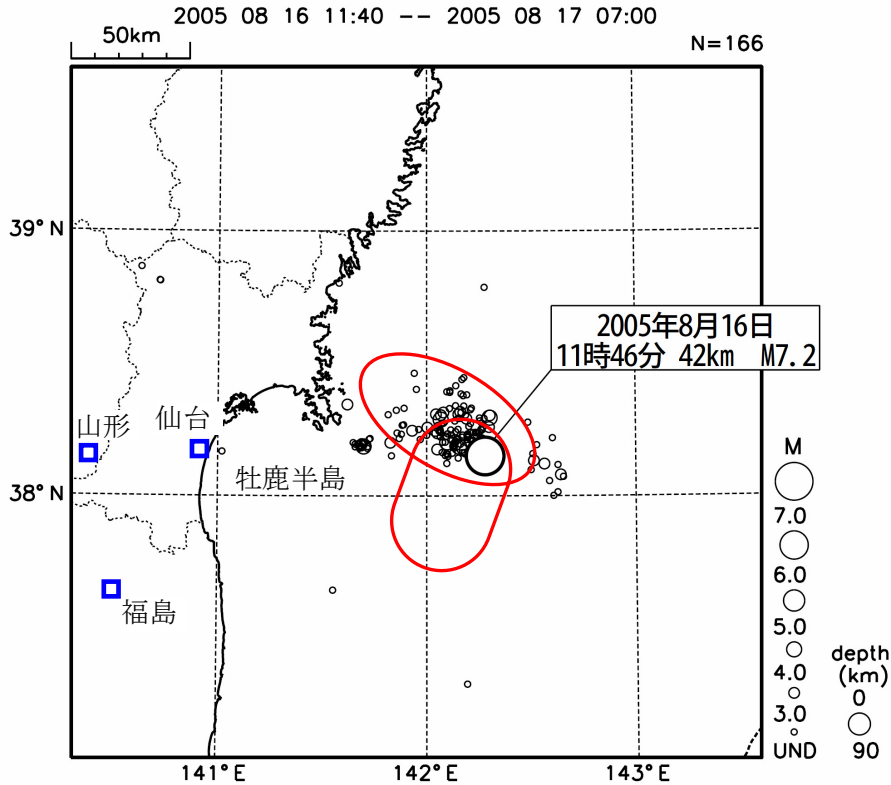



地震調査委員会の活動状況に関する資料

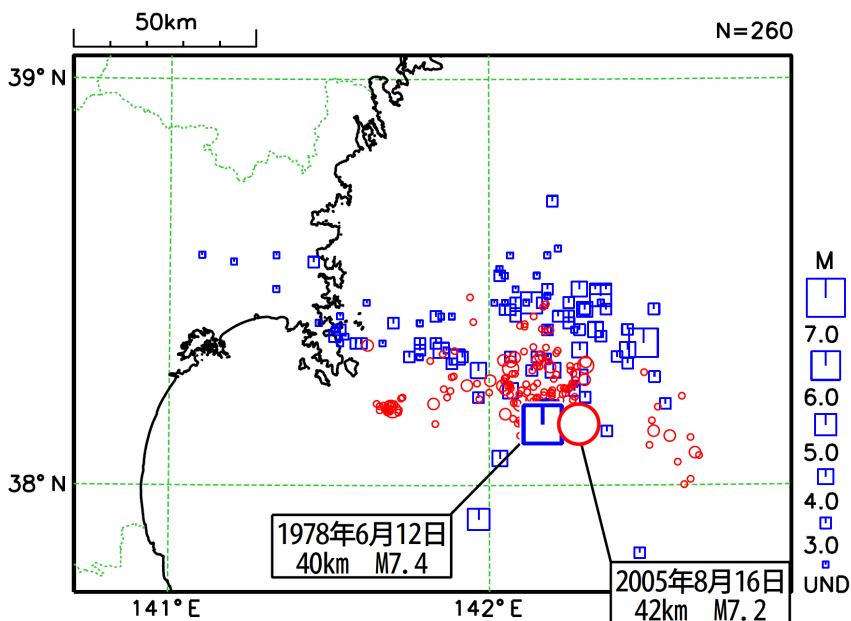
①～⑤は第 145 回地震調査委員会公表資料より抜粋 (①～③気象庁資料、④東大地震研究所資料)


① 2005 年 8 月 16 日宮城県沖の地震の本震・余震の発生位置と宮城県沖地震の想定震源域




 : 宮城県沖地震の想定震源域 (地震調査委員会による)

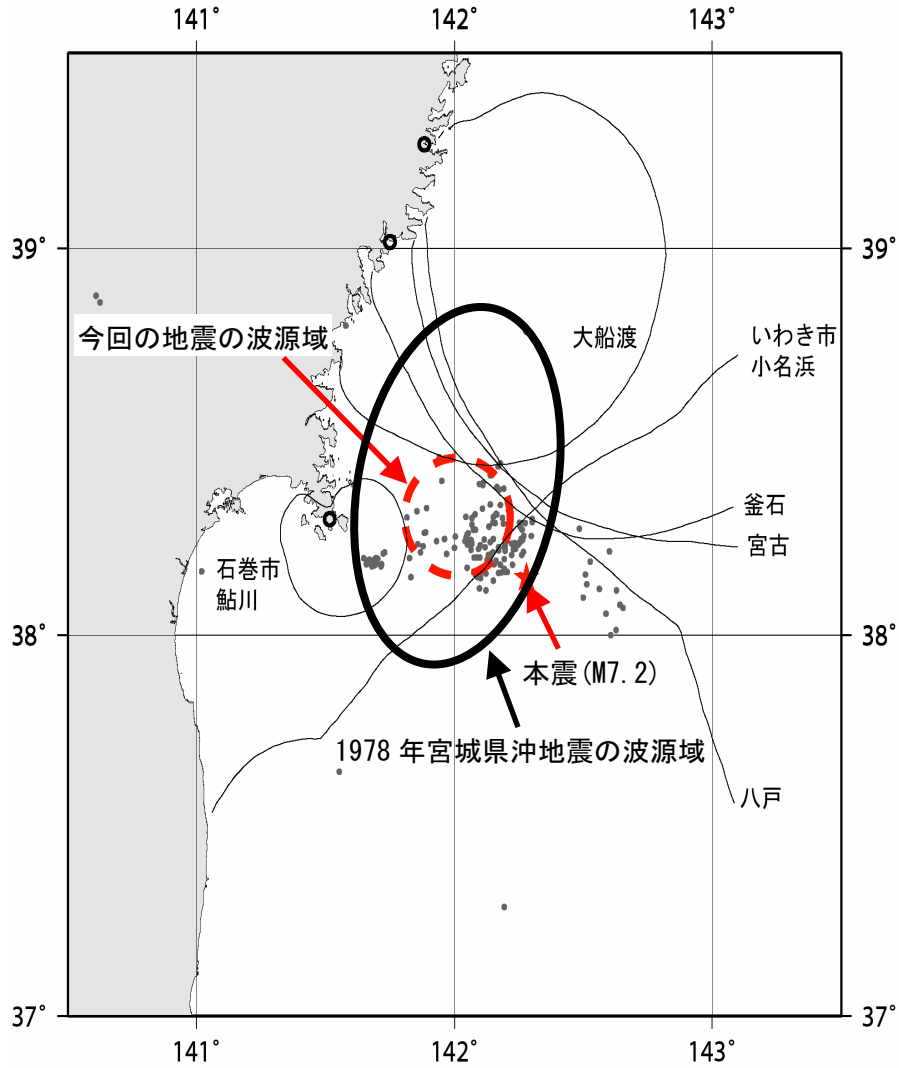
② 1978 年宮城県沖地震と 2005 年 8 月 16 日宮城県沖の地震の余震活動の比較



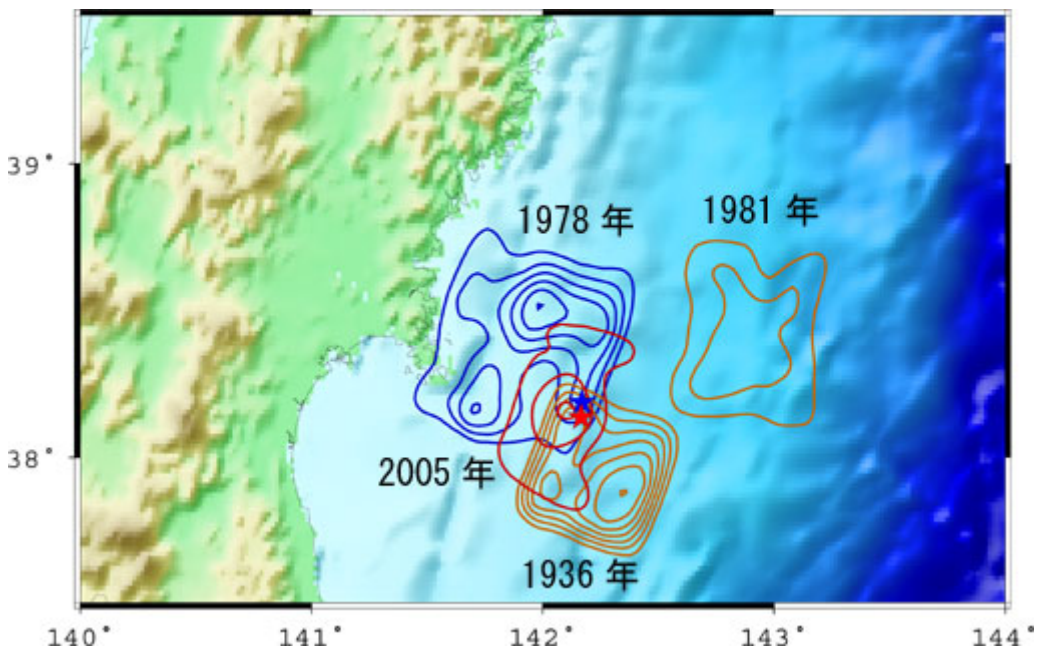
 1978 年宮城県沖地震の余震活動 (1978 年 6 月 12 日～ 6 月 20 日)

 2005 年 8 月 12 日の地震の余震活動 (2005 年 8 月 16 日 11 時 46 分～ 17 日 07 時)

③ 1978年宮城県沖地震と2005年8月16日宮城県沖の地震の津波の波源域の比較



④ 過去の地震とのすべり分布の比較



★は今回の震央.赤いコンターが今回の地震のすべり分布.コンター間隔は0.3mで、0.5m以上すべった領域のみ表示している。