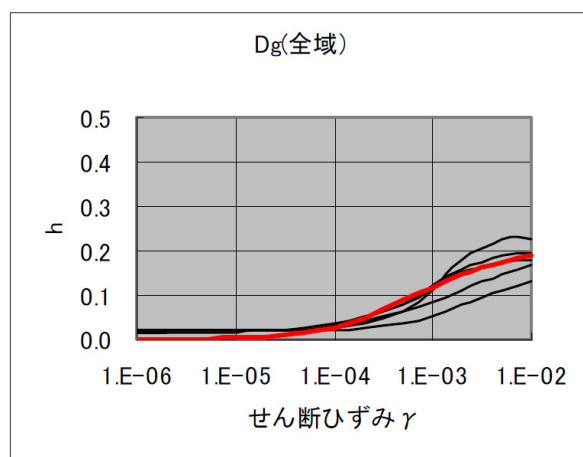
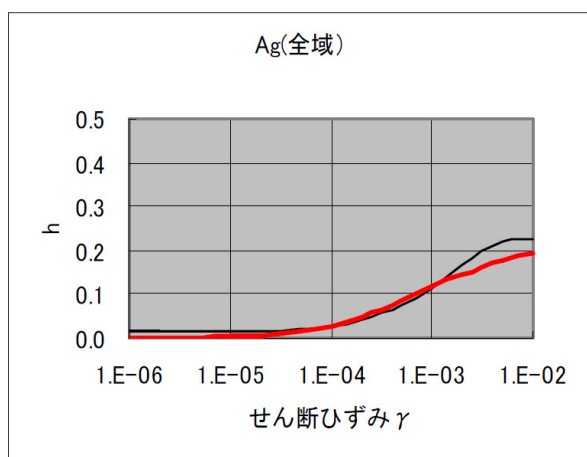
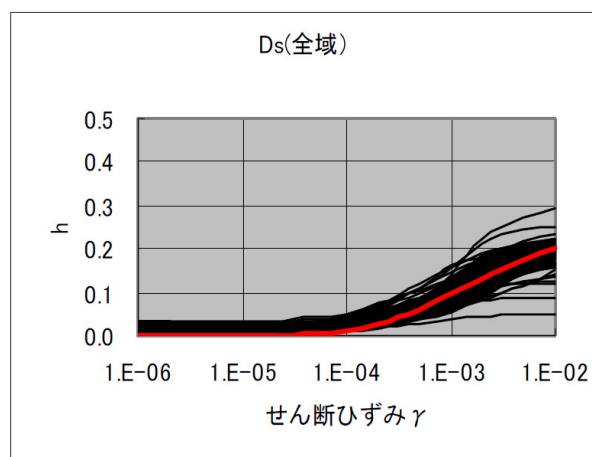
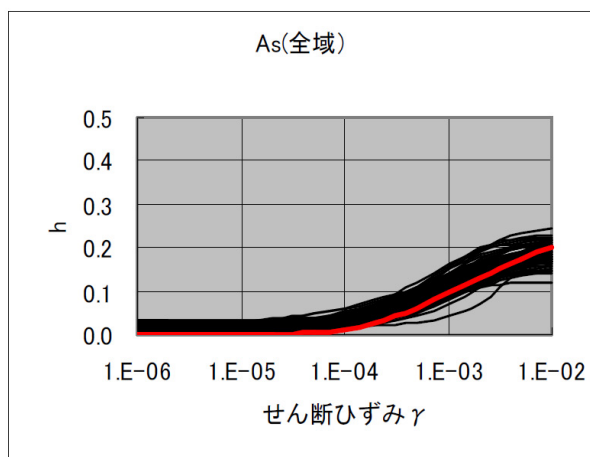
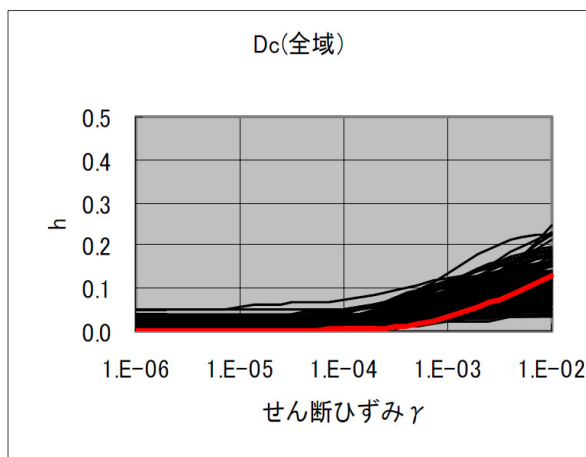
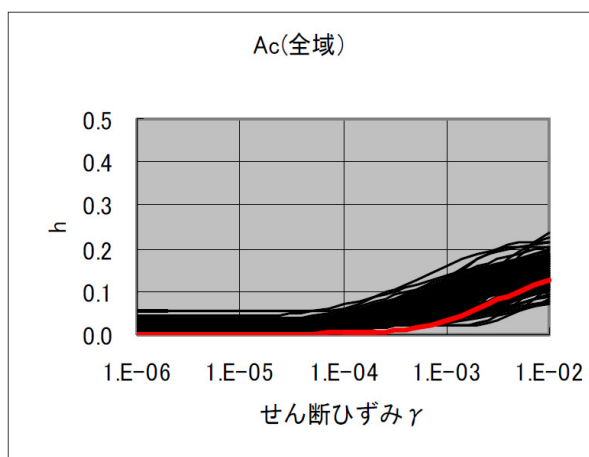


—: 「東海地震に関する専門調査会」で採用した $G/G_0 \sim \gamma$ 曲線

図 27-1 土質区分ごとの $G/G_0 \sim \gamma$ 曲線
中央防災会議 (2003)



— : 「東海地震に関する専門調査会」で採用した $h \sim \gamma$ 曲線

図 27-2 土質区分ごとの $h \sim \gamma$ 曲線
中央防災会議 (2003)