

図 1 2 - 1 収集資料位置図 (ボーリング地点)

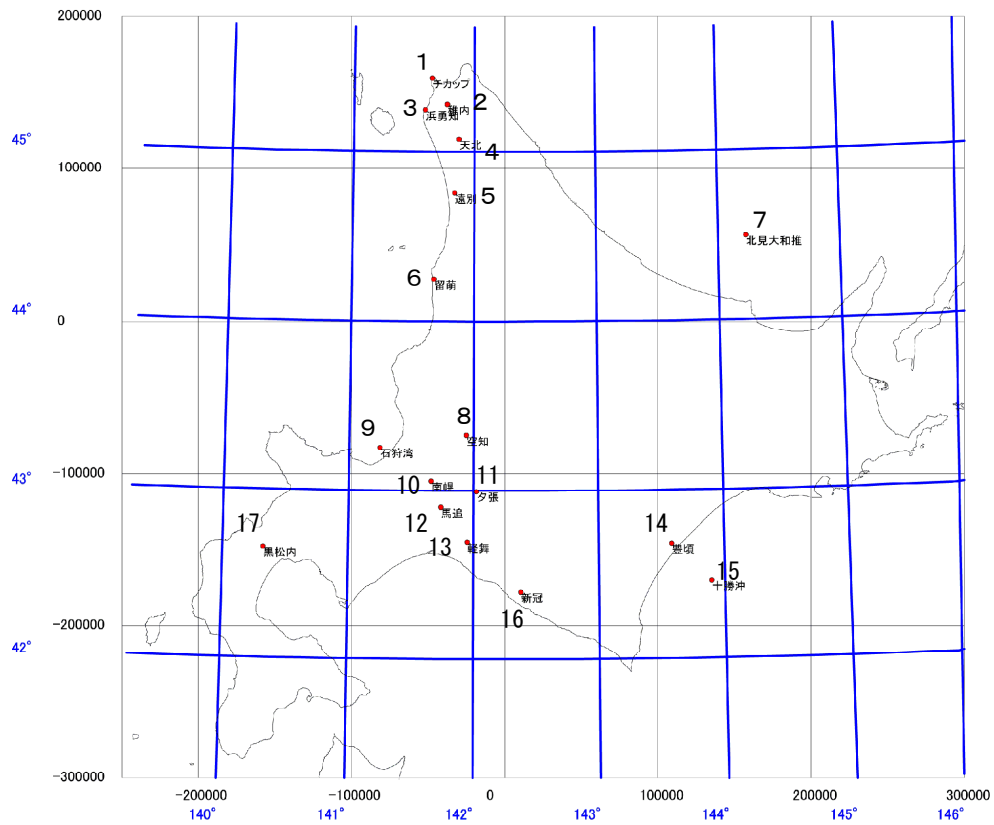


図 1 2 - 2 収集資料位置図 (石油開発公団・基礎試錐地点 表 4 - 1 参照)

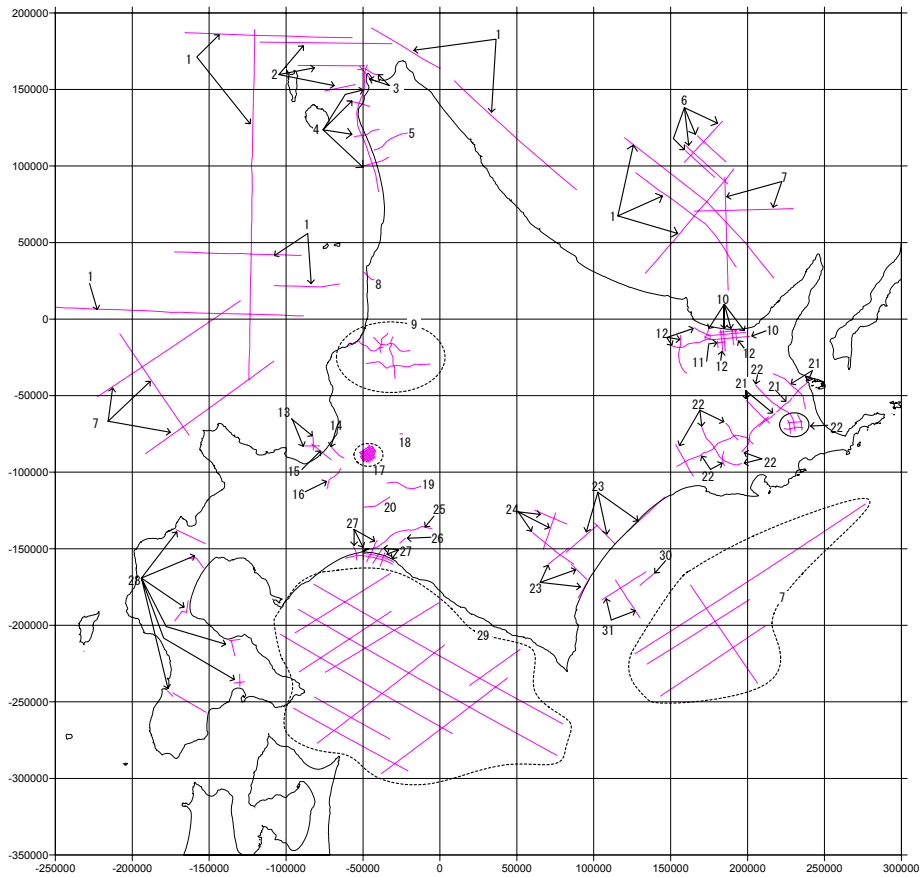


圖 1 2 - 3 收集資料位置圖 (反射法地震探查測線 表 4 - 2 參照)

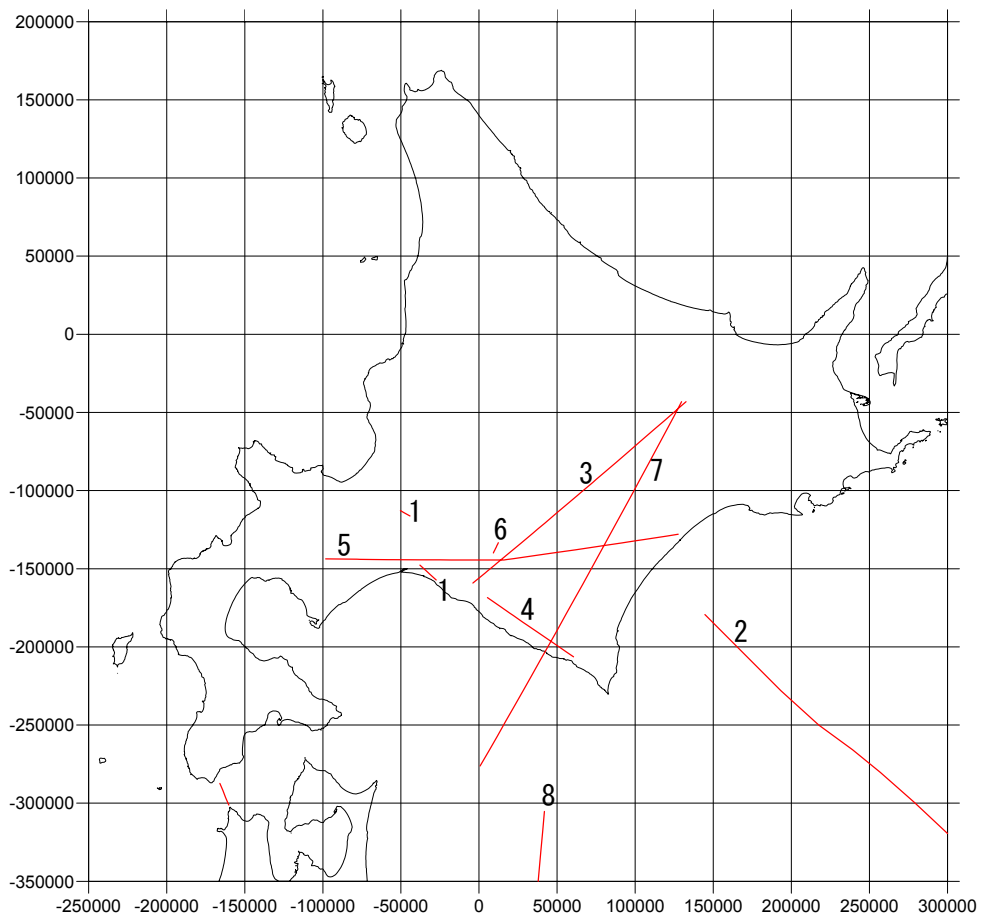


圖 1 2 - 4 收集資料位置圖 (地殼構造屈折法探查測線 表 4 - 3 參照)

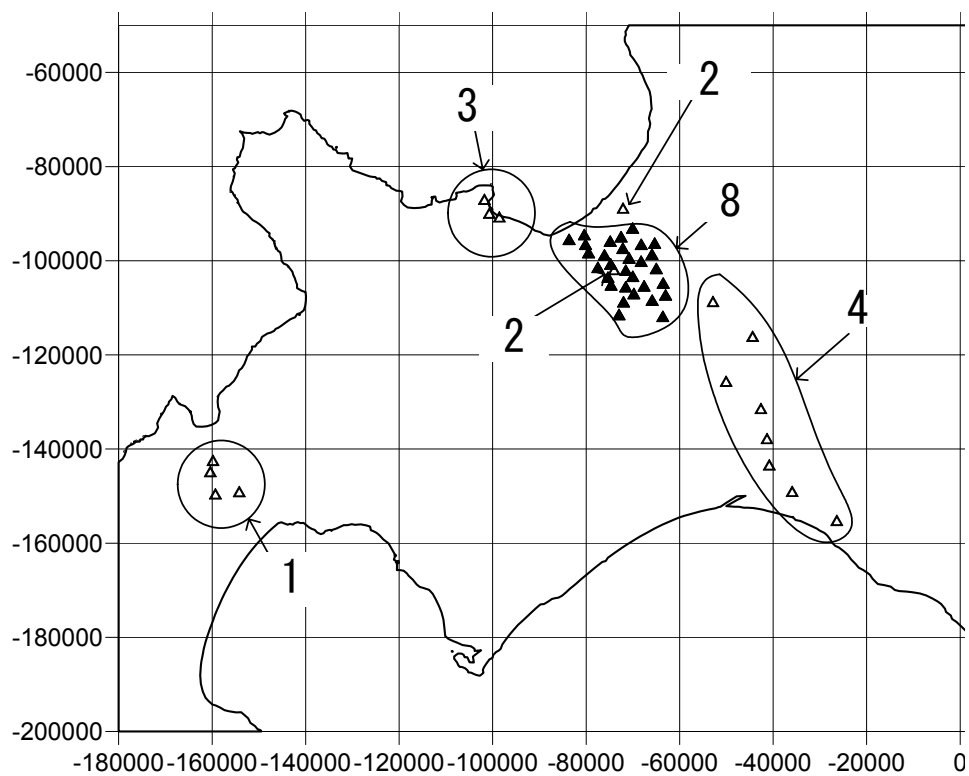


図 1 2 - 5 収集資料位置図 (微動アレイ探査地点 表 4 - 4 参照)