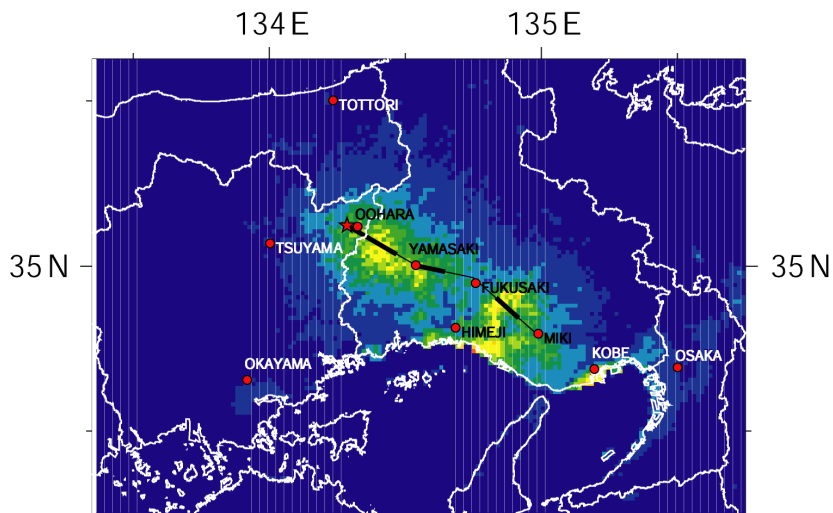
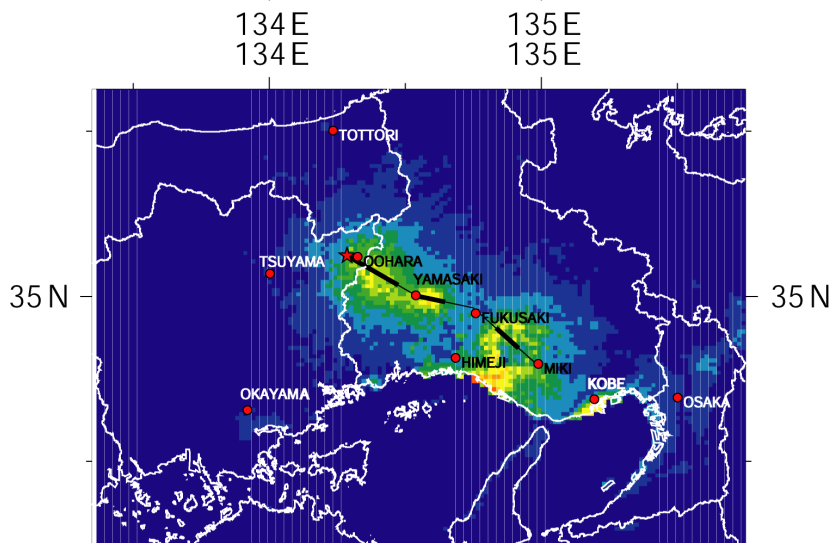


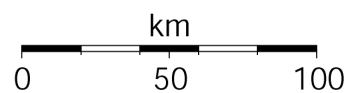
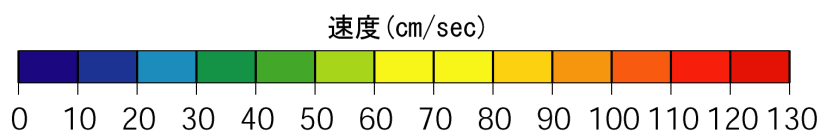
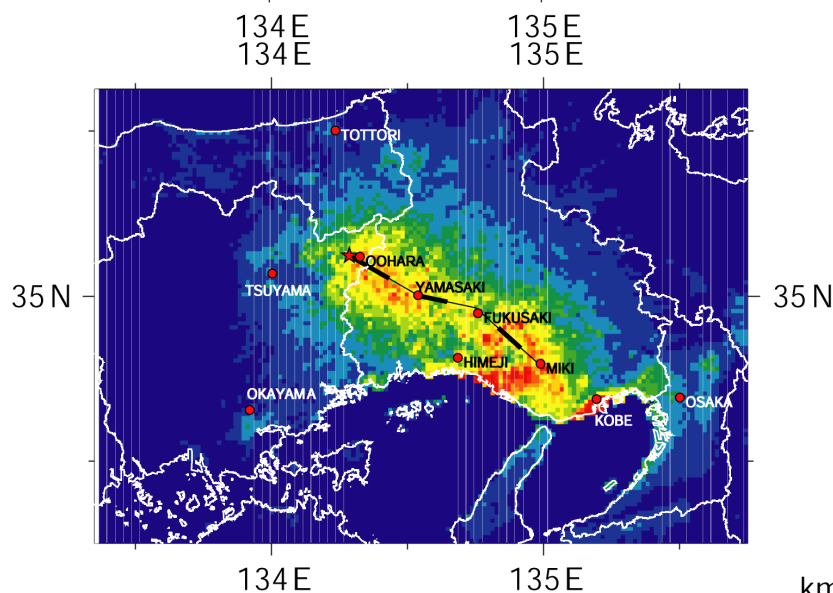
モデル1：
ケース1-1



モデル1：
ケース1-2



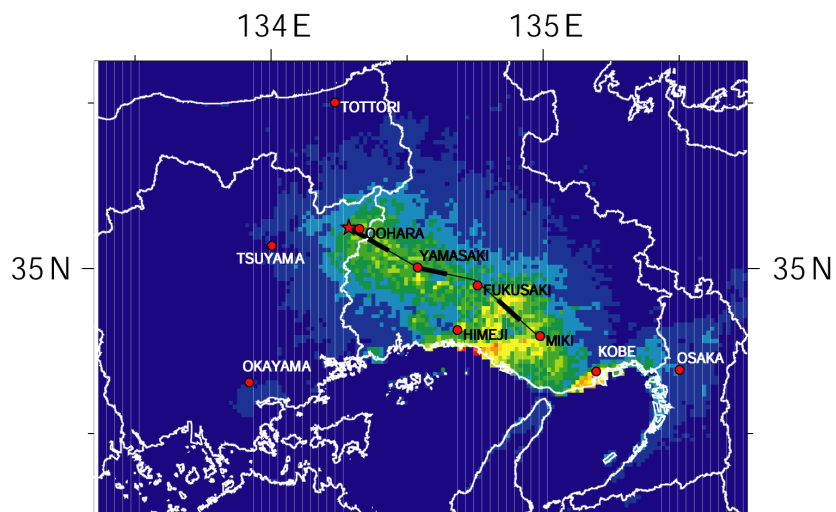
モデル1：
ケース1-3



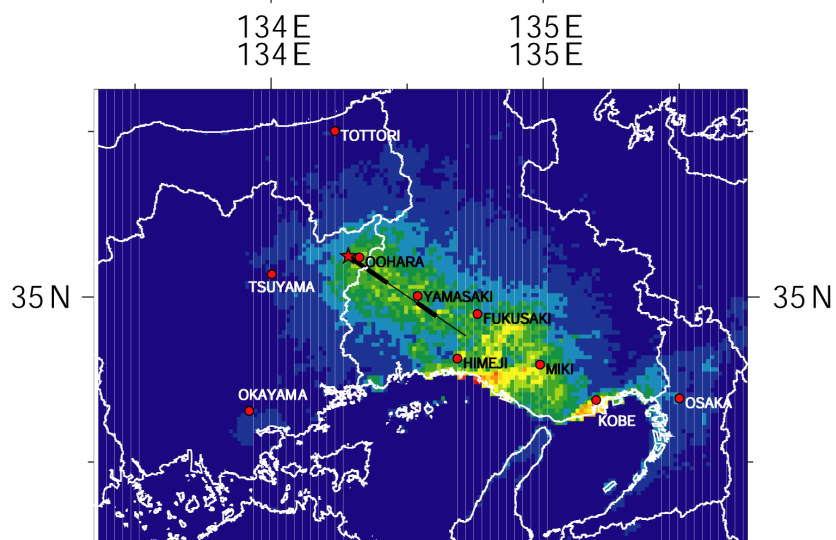
- 想定断層線
- 〃 アスぺリティ位置
- ★ 破壊開始点

図19-1 「詳細法」による強震動予測結果：地表の最大速度分布
(モデル1：ケース1-1、1-2、1-3)

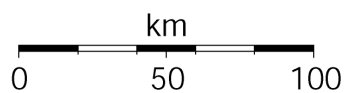
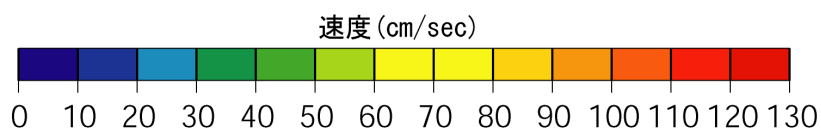
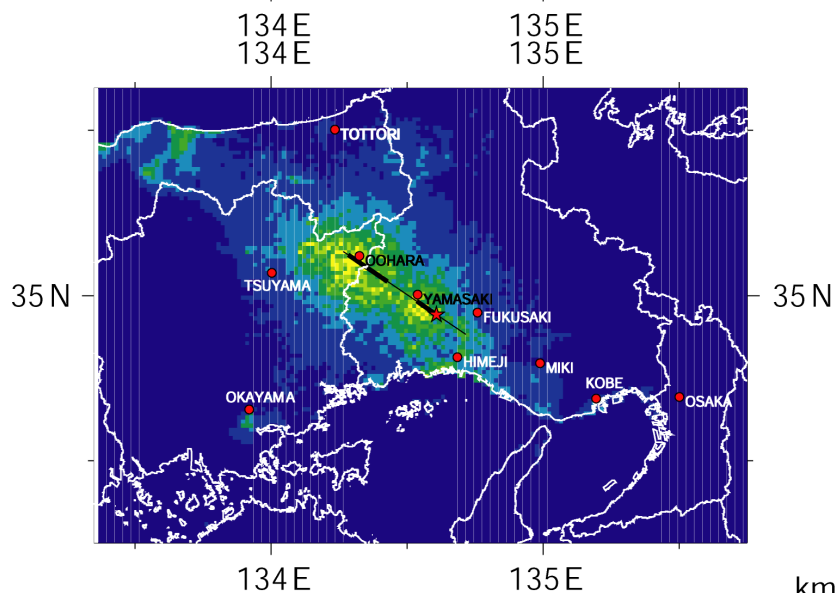
モデル1：
ケース1-4



モデル2：
ケース2-1



モデル2：
ケース2-2



- 想定断層線
- アスペリティ位置
- ★ 破壊開始点

図19-2 「詳細法」による強震動予測結果：地表の最大速度分布
(モデル1：ケース1-4、モデル2：ケース2-1、2-2)

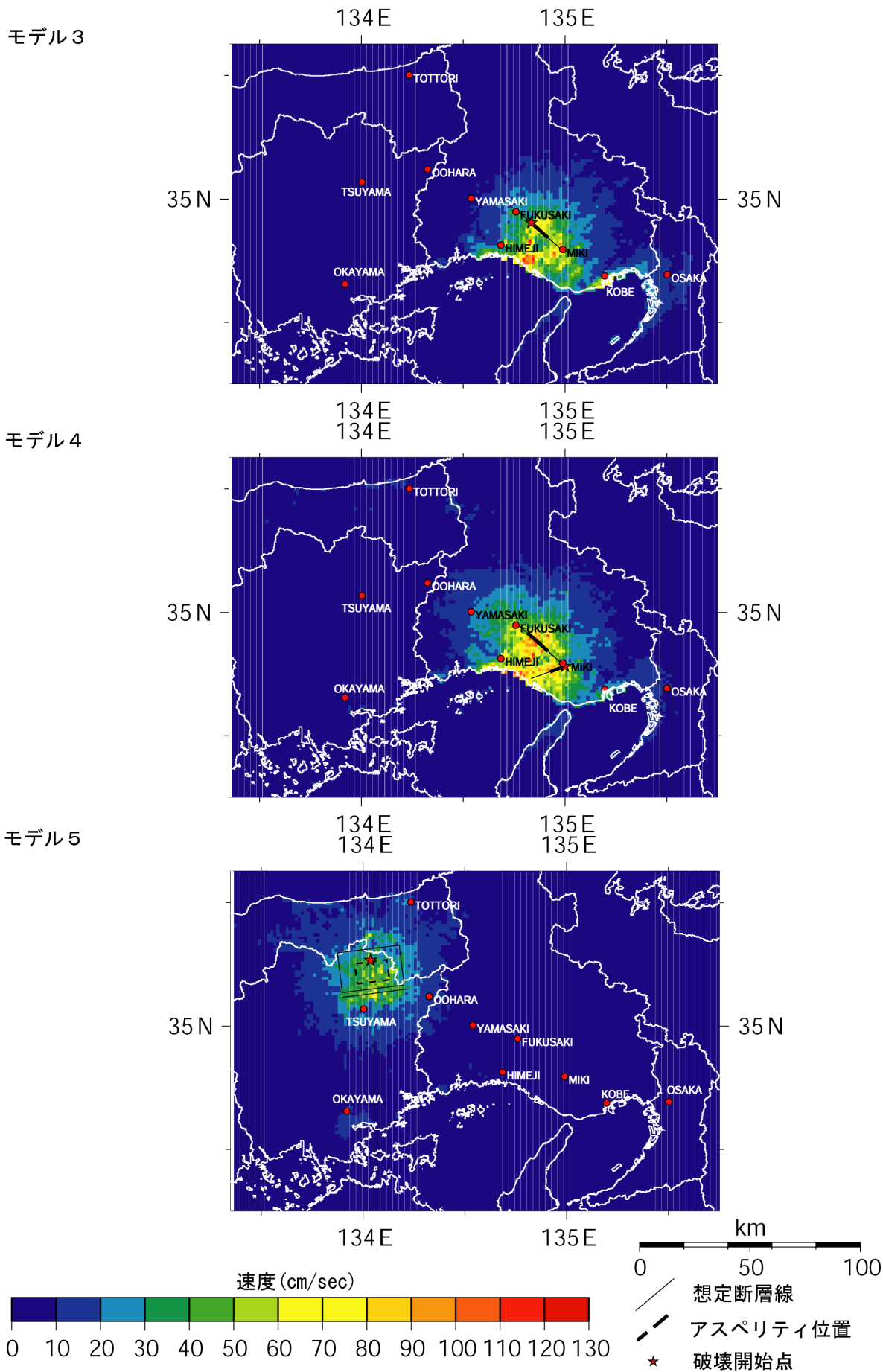


図19-3 「詳細法」による強震動予測結果：地表の最大速度分布
 (モデル3、モデル4、モデル5)