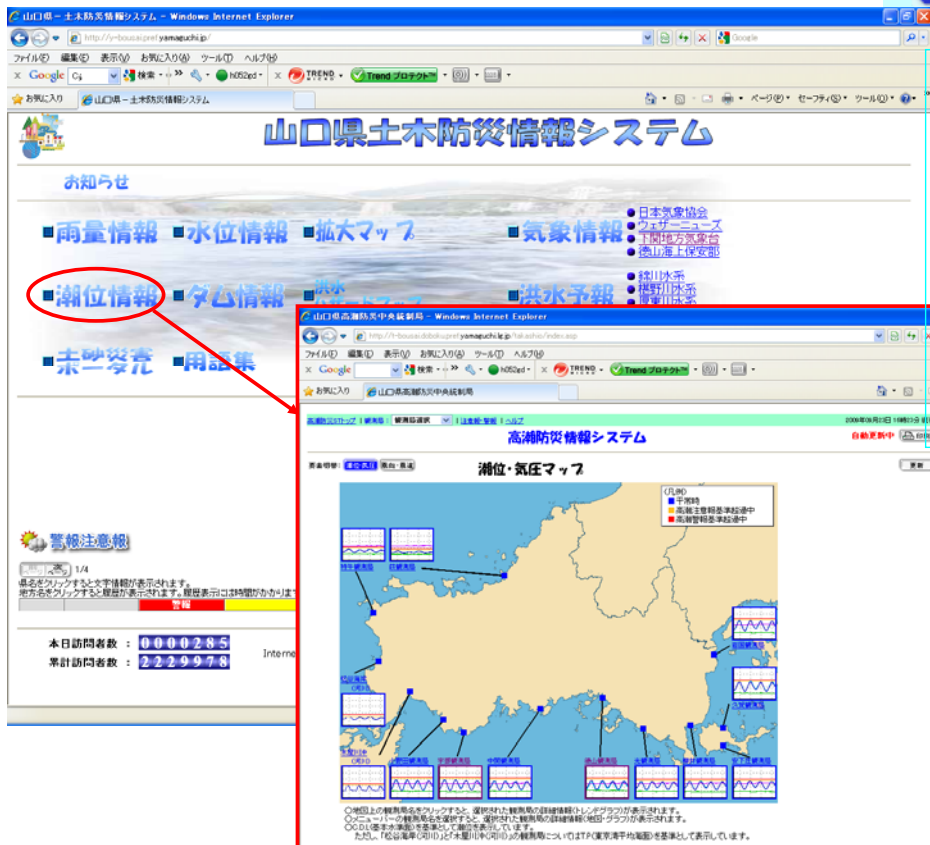


# (1)山口県 土木防災情報システム

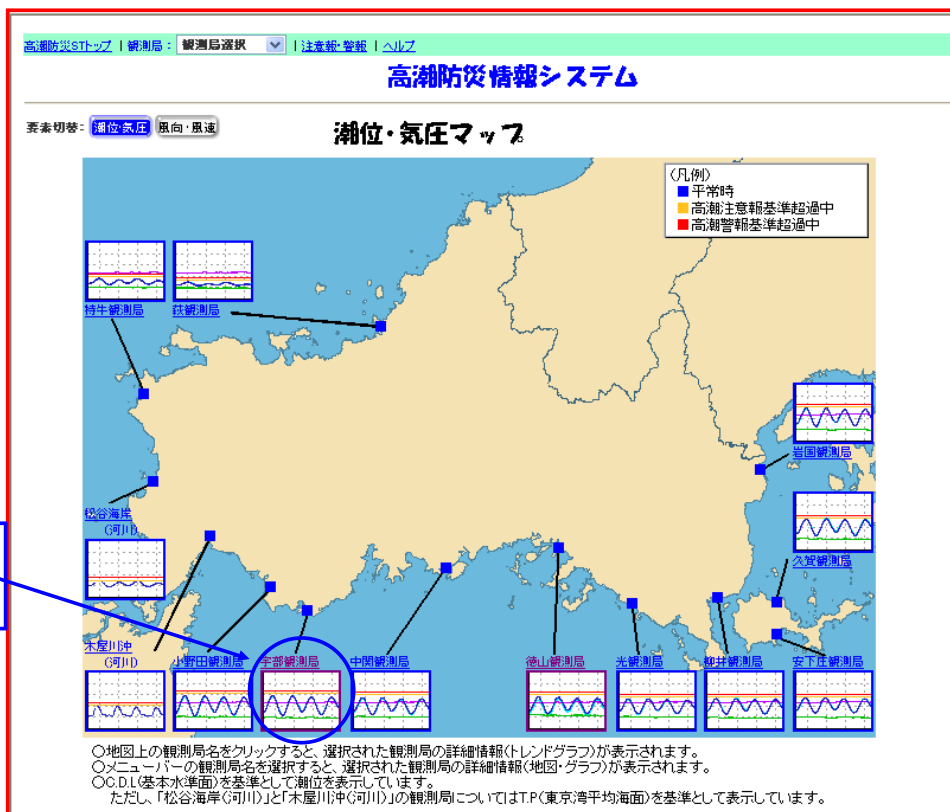


- 見ることができる情報:
- 雨量情報
  - 水位情報
  - 潮位情報
  - ダム情報
  - 洪水ハザードマップ (山口県河川課HPへ)
  - 気象情報HPへのリンク
  - ...etc

# (1)山口県 土木防災情報システム

URL:<http://y-bousai.pref.yamaguchi.jp/>

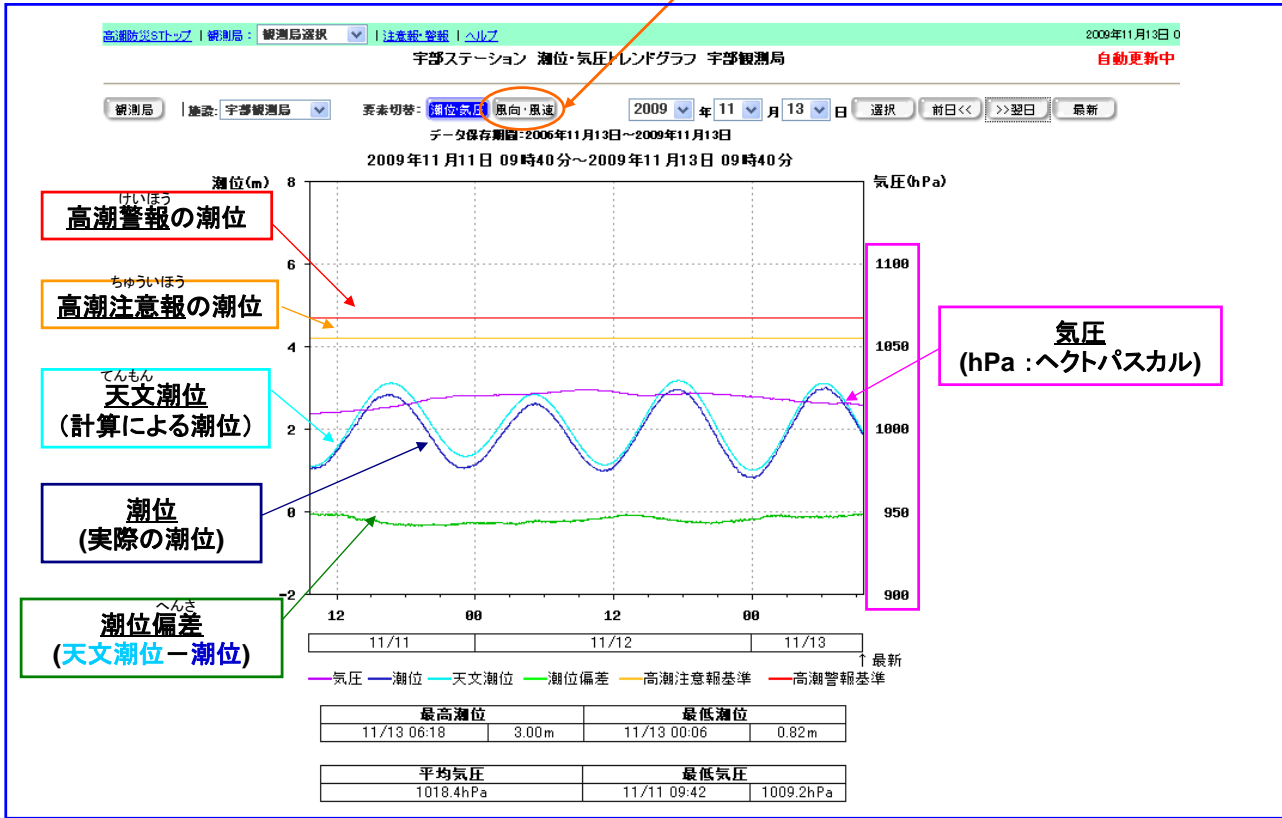
県内11ヶ所の潮位データを見ることができます。



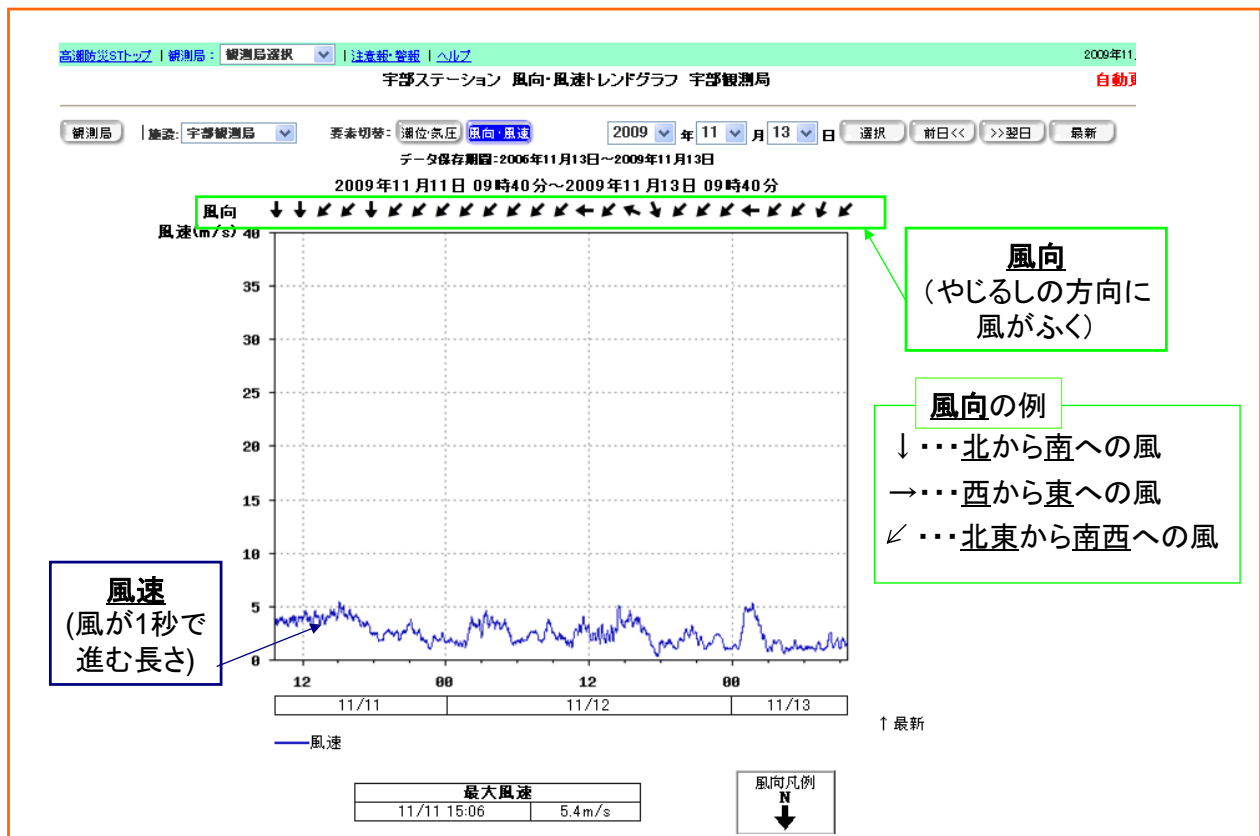
クリック(次のページ)

(1)山口県  
どほく ほつさい じょうほう  
土木防災情報システム

クリック(次のページ)



(1)山口県  
どほく ほつさい じょうほう  
土木防災情報システム



そらむぶ きしよじょうほう  
 (2)宇部市 総務部防災課 「宇部市の気象情報」

宇部市 Ube City Official Web Site

現在の宇部市内の最新気象データ  
 観測時刻 2009/12/11 11:00:00

宇部市役所	
風向	北西
風速	3.0 m/s
気温	16.0 °C
湿度	83 %
日照時間	60 分

×××は欠測値

観測時刻	市役所	東峯波	西峯波	川上	峠	藤山	原	西宇部	二俣瀬	小野
観測値	0.0	0.0	0.0	0.0	0.0	0.0	0.0	0.0	0.0	0.0
10分間値	0.0	0.0	0.0	0.0	0.0	0.0	0.0	0.0	0.0	0.0
1時間値	0.0	0.0	0.0	0.0	0.0	0.0	0.0	0.0	0.0	0.0
3時間値	2.0	2.5	1.5	2.5	1.0	2.0	1.5	2.0	1.0	1.0
24時間値	26.0	26.0	23.5	26.0	25.0	27.5	29.5	27.5	36.0	37.0
72時間値	27.0	27.0	24.5	27.0	25.5	28.0	30.0	28.5	37.0	39.5

URL:<http://www.city.ube.yamaguchi.jp/weather/index.html>

こくどうつうしやう きしようちやう  
 (3)国土交通省 気象庁  
 Japan Meteorological Agency



気象庁 Japan Meteorological Agency - Windows Internet Explorer

気象庁について

- 気象庁のご案内
- 組織・制度
- 本庁内の施設・アクセス
- 予算の概要
- 気象業務の経緯
- 審議会等
- 用語法令一覧
- 庶務公益法人
- 行政サービス
- 調査報告
- 気象庁国民保護計画
- 報道発表資料・情報公開
- 報道発表資料
- 長官記者会見
- 情報公開窓口
- 個人情報保護
- 気象庁職員の手帳と各種公表の関
- 知について
- 調査情報
- 衛星運用PEI
- 職員採用情報
- 気象大学校採用試験

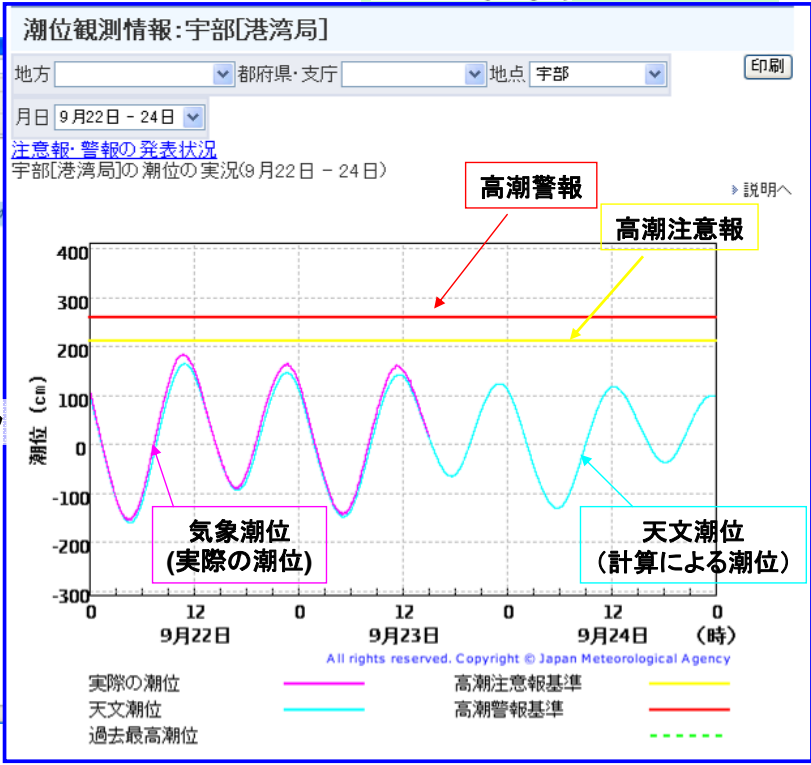

気象庁について

- 各種申請
- 観測施設届出・調査検定
- 各種申請・届出手続
- 証明・鑑定
- 民間気象業務(予備業務許可)
- 気象予報士
- 法令適用範囲(国土交通省)
- ご意見・ご感想

URL:<http://www.jma.go.jp/jma/index.html>

こくどうつうしゅう きしやうちょう  
**(3)国土交通省 気象庁**

Japan Meteorological Agency



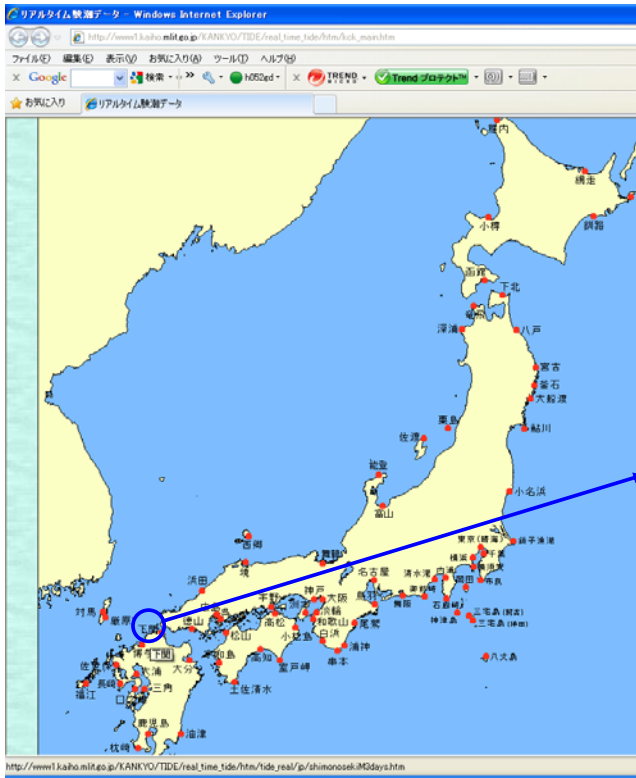

URL: <http://www.jma.go.jp/jma/index.html>

かいじょうほあんちょう  
**(4)海上保安庁 Japan Coast Guard**



- 見ることができるデータ:
- ・天文・測地 & 水路観測
  - ・日出没
  - ・潮汐情報
  - ・海洋速報 & 海流推測図
  - ・海水情報
  - ・潮干狩りカレンダー

かいじょうほあんちょう  
**(4)海上保安庁 Japan Coast Guard**



URL:<http://www.kaiho.mlit.go.jp/>

